




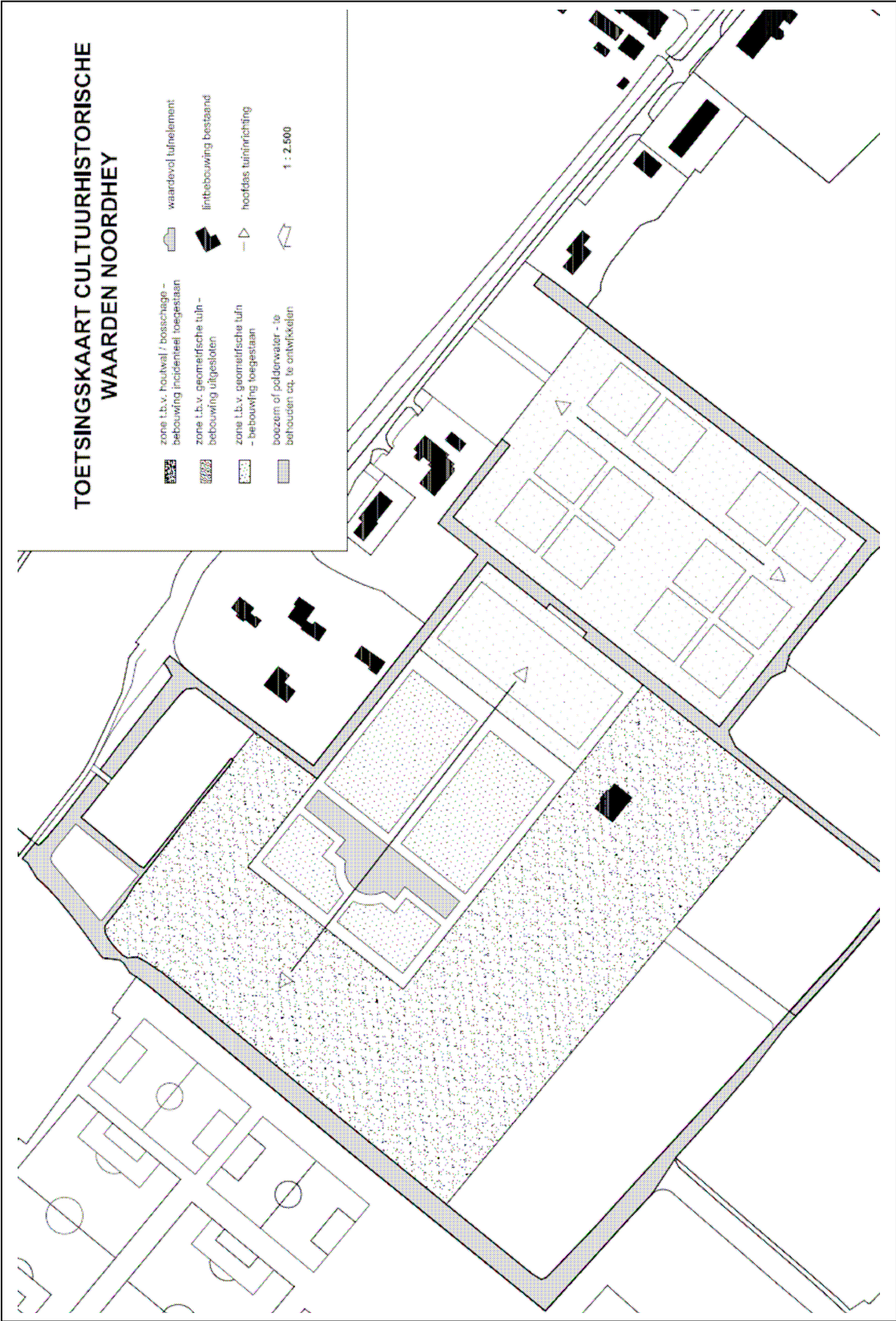









TOETSINGSKAART CULTUURHISTORISCHE WAARDEN NOORDHEY

-  zone t.b.v. houtwal / bosschige -
bebouwning incidenteel toegestaan
-  zone t.b.v. geometrische tuin -
bebouwning uitgesloten
-  zone t.b.v. geometrische tuin
- bebouwning toegestaan
-  boezem of polderwater - te
behouden cq. te ontwikkelen
-  waarde of luifellement
-  lintbebouwing bestaand
-  hoedkas tuinrichting

1 : 2.500



TOETSINGSKAART CULTUURHISTORISCHE WAARDEN OOSTBOSCH

-  zone L.b.v. houtwal / bosschage - bebouwing incidenteel toegestaan
-  zone L.b.v. geometrische tuin - bebouwing toegestaan
-  zone L.b.v. geometrische tuin - bebouwing toegestaan
-  boezem of polderwater - te behouden op, te ontwikkelen
-  locatie oude buitenplaatsbebouwing
-  oude bebouwing bestaand
-  hoofdas tuininrichting

1 : 2.500

